



М.П.

«СОГЛАСОВАНО»
Начальник МУ «Управление
образования» администрации
МОГО «Ухта»
Н.Ю. Короткова



М.П.

«УТВЕРЖДАЮ»
И.о. заведующего МДОУ
«Детский сад № 21
общеразвивающего вида»
М.Ю. Дрожжина



М.П.

«СОГЛАСОВАНО»
Начальник ОГИБДД ОМВД
России по г. Ухте
подполковник полиции
С.К. Жигулин

Паспорт дорожной безопасности

МДОУ «Детский сад № 21 общеразвивающего вида»

Сведения о разработчиках:

1. Инженер по охране труда Фленина Ю.В.
2. Заместитель заведующего Федорова И.П.

Основание разработки:

- Федеральный закон РФ № 196 от 10.12.1995г. «О безопасности дорожного движения»;
- Указание Управления Государственной Инспекции Безопасности Дорожного Движения МВД по Республике Коми № 13/6-5153 от 27.12.2012г. с методическими рекомендациями по разработке;
- Положение о МУ «Управление образования» администрации МОГО «Ухта», утверждено решением Совета МОГО «Ухта» от 16.11.2010г. № 461 (с дополнениями);
- Приказ МУ «Управление образования» администрации МОГО «Ухта» № 01-08/103 от 14.02.2013г. «О разработке Паспорта дорожной безопасности общеобразовательного учреждения»;
- Приказ МДОУ «Д/с № 21» № 01-05/31 от 15.02.2013г. «О разработке Паспорта дорожной безопасности МДОУ «Д/с № 21».

Общие сведения

- Наименование ОУ:

Муниципальное дошкольное образовательное учреждение «Детский сад № 21 общеразвивающего вида»

Тип ОУ:

Дошкольное учреждение

- Юридический адрес ОУ:

169319, Республика Коми, г. Ухта, проспект Ленина, д.61а

- Фактический адрес ОУ:

169319, Республика Коми, г. Ухта, проспект Ленина, д.61а

- Руководители ОУ:

Заведующий – Луценко Наталья Александровна

Заместитель заведующего – Дрожжина Марина Юрьевна

Заместитель заведующего – Федорова Инна Павловна

- Ответственный от муниципального органа образования:

Заместитель начальника МУ «Управление образования» администрации МОГО «Ухта» Чапак Людмила Ивановна

адрес: г. Ухта, ул. Первомайская, 22, телефон: 76-20-58

- Ответственные от ОГИБДД:

Начальник ОГИБДД ОМВД России по г. Ухте подполковник полиции Жигулин Сергей Климентьевич

адрес: г. Ухта, ул. Интернациональная, д.46, телефон 74-84-02

Инспектор по пропаганде БДД ОГИБДД ОМВД России по г. Ухте старший лейтенант полиции Фогель Марина Владимировна

адрес: г. Ухта, ул. Интернациональная, д.46, телефон 74-84-18

- Ответственные за мероприятия по профилактике детского дорожно-транспортного травматизма:

Инженер по охране труда Фленина Юлия Викторовна

Заместитель заведующего Дрожжина Марина Юрьевна

адрес: г. Ухта, пр-т. Ленина, д.61а, телефон 72-75-53

- Руководитель или ответственный работник дорожно-эксплуатационной организации, осуществляющей содержание УДС*:

* Дорожно-эксплуатационные организации, осуществляющие содержание УДС, несут ответственность в соответствии с законодательством Российской Федерации (Федеральный закон «О безопасности дорожного движения» №196-ФЗ, КоАП, Гражданский кодекс).

Начальник МКП «Ухтаспецавтодор» Буторин Сергей Алексеевич
адрес: г. Ухта, ул. Первомайская, 24в, телефон 76-21-98

- Руководитель или ответственный работник дорожно-эксплуатационной организации, осуществляющей содержание ТСОДД в г. Ухте (дорожные знаки и разметка):

Начальник МУ «Управление ЖКХ» Барков Валерий Александрович
адрес: г. Ухта, ул. Дзержинского, д.4а, телефон: 76-23-46

- Количество воспитанников: 270 человек

- Наличие уголка по БДД: уголки по Безопасности Дорожного Движения (БДД), расположены в приемных групп. Уголок содержит материал, направленный на профилактику БДД, соблюдения Правил Дорожного Движения (ПДД) воспитанниками и их родителями, самостоятельные работы учащихся по тематике соблюдения ПДД

- Наличие класса по БДД: нет

- Наличие автогородка (площадки) по БДД: на территории МДОУ «Д/с № 21» имеется мини-улица с элементами автомобильной дороги и дорожными знаками (выносными)

- Наличие автобуса в ОУ: нет

- Режим работы МДОУ: с 7.00 до 19.00

- Телефоны экстренных служб:

МЧС – 01 (с сотового 101; 112)

Полиция – 02 (с сотового 102; 112)

Скорая помощь – 03 (с сотового 103; 112)

Содержание

I. План-схемы МДОУ «Д/с № 21».

1. Район расположения МДОУ «Д/с № 21», пути движения транспортных средств и детей.
2. Организация дорожного движения в непосредственной близости от МДОУ «Д/с № 21» с размещением соответствующих технических средств организации дорожного движения, маршруты движения детей и расположение парковочных мест.
3. Маршруты движения организованных групп детей от МДОУ «Д/с № 21» к стадиону, парку или спортивно-оздоровительному комплексу.
4. Пути движения транспортных средств к местам разгрузки/погрузки и рекомендуемые безопасные пути передвижения детей по территории МДОУ «Д/с № 21».

II. Информация об обеспечении безопасности перевозок детей специальным транспортным средством (автобусом).

I. План-схемы МДОУ «Д/с № 21»

1. Район расположения образовательной организации, пути движения транспортных средств и детей

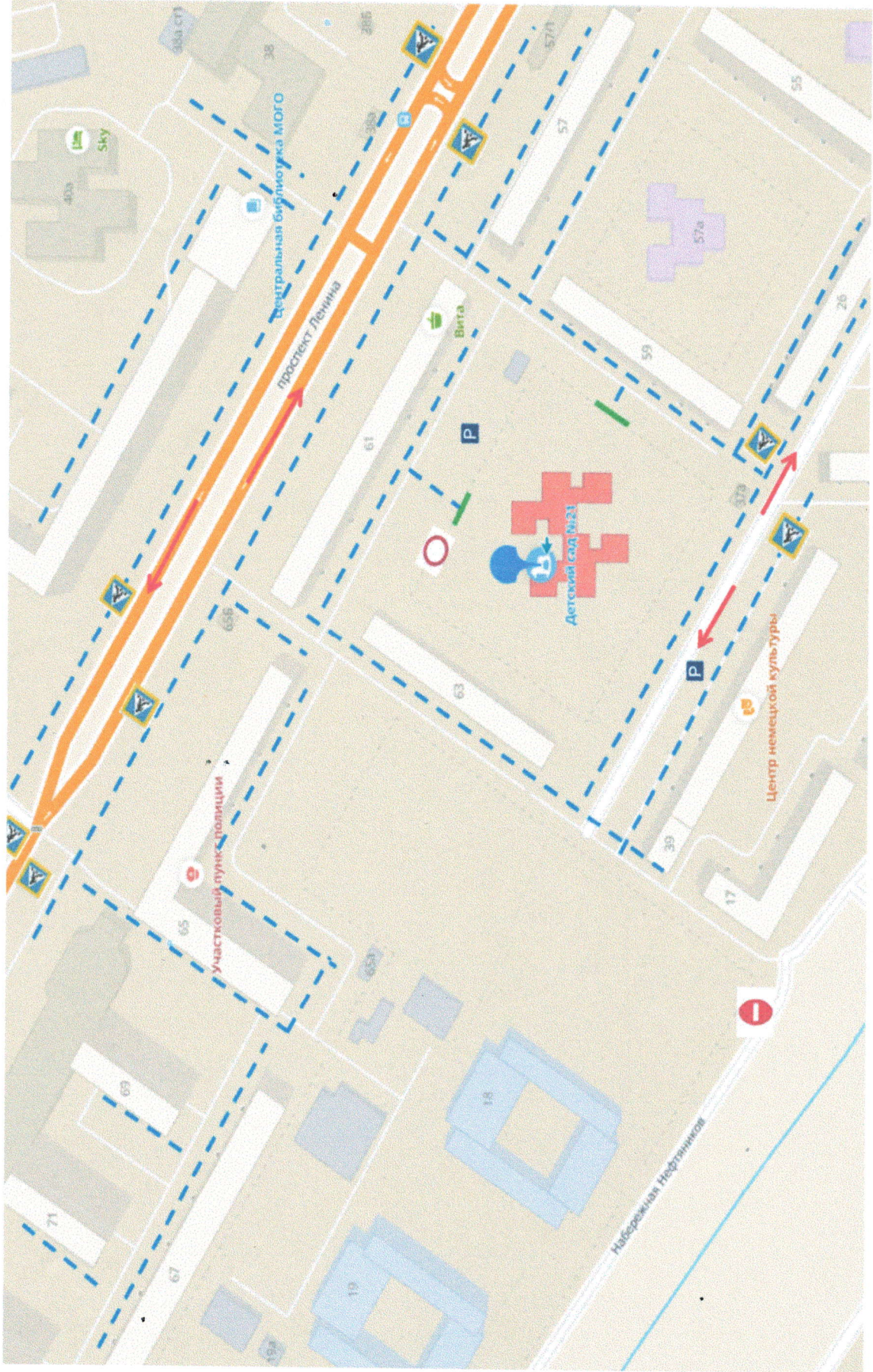
1. Район расположения МДОУ «Д/с № 21» определяется группой жилых домов, зданий и улично-дорожной сетью, в границах проспекта Ленина и проезда Строителей, центром которого является непосредственно МДОУ «Д/с № 21»;

2. Территория, указанная в схеме, включает в себя:

- образовательное учреждение;
- жилые дома, в которых проживает часть воспитанников МДОУ «Д/с № 21»;
- автомобильные дороги и тротуары.

3. На план-схеме обозначено:

- расположение жилых домов с нумерацией;
- сеть автомобильных дорог;
- направления движения транспортных средств;
- безопасные пути движения учащихся МДОУ «Д/с № 21».



— входные калитки

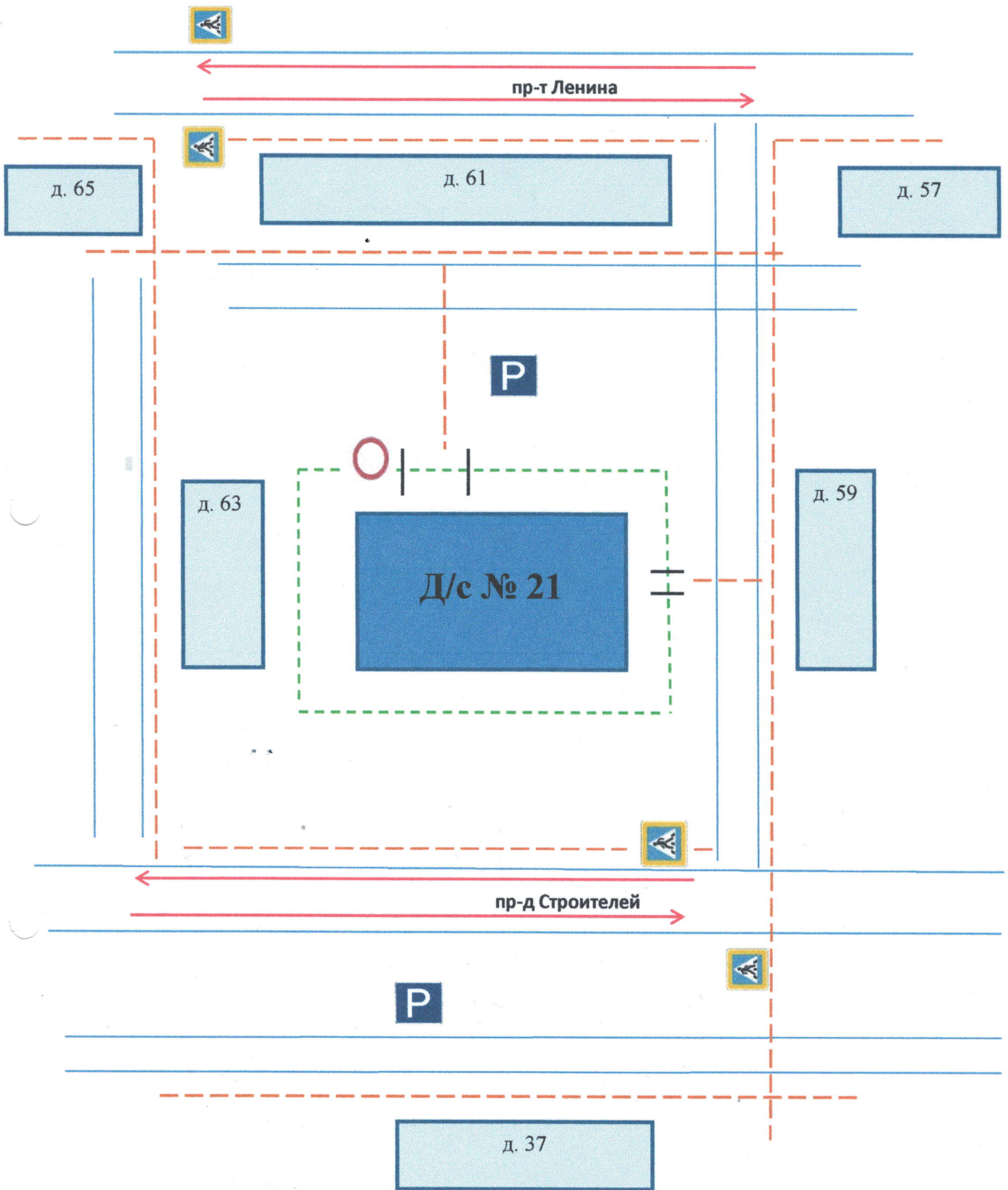
— движение транспортных средств

— движение детей в (из) МДОУ «Д/с № 21»



2. Схема организации дорожного движения в непосредственной близости от МДОУ «Д/с № 21» с размещением соответствующих технических средств организации дорожного движения, маршрутов движения детей и расположения парковочных мест

1. Схема организации дорожного движения ограничена автомобильными дорогами, находящимися в непосредственной близости от МДОУ «Д/с № 21».
2. На схеме обозначено:
 - здание МДОУ «Д/с № 21» с указанием территории, принадлежащей непосредственно МДОУ, а также ограждение территории;
 - автомобильные дороги и тротуары;
 - направление движения транспортных средств по проезжей части;
 - направление безопасного маршрута движения воспитанников.
3. Автодороги, имеющиеся в непосредственной близости к МДОУ «Д/с № 21» это улицы Строителей и Ленина, по которым организовано двухстороннее движение транспортных средств.
4. На всех дорогах в районе расположения МДОУ «Д/с № 21» имеются дорожные знаки, пешеходные переходы. Все автодороги в районе ДОУ по обеим сторонам имеют тротуары для безопасного движения пешеходов.
5. Ближайшая остановка маршрутных транспортных средств, расположена по проспекту Ленина, на отдаленном расстоянии от МДОУ.

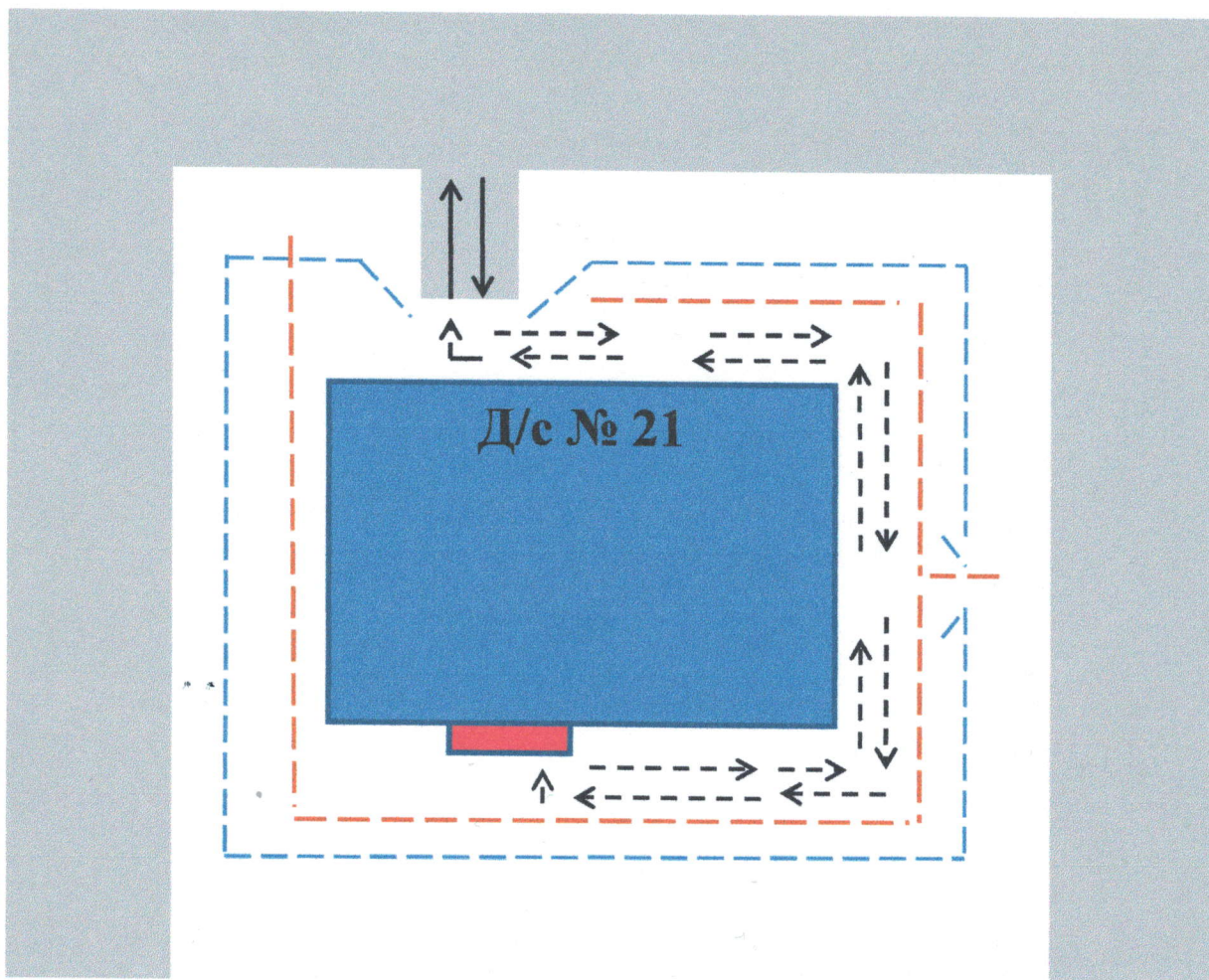


- жилая застройка
 - ограждение МДОУ «Д/с № 21»
 - проезжая часть
- P - движение транспортных средств
 - O - движение детей в (из) МДОУ «Д/с № 21»

3. Маршруты движения организованных групп детей от МДОУ «Д/с № 21» к стадиону, парку или спортивно-оздоровительному комплексу

Выход детей за территорию МДОУ «Д/с № 21» к стадиону, парку и спортивно-оздоровительному комплексу не организуется.

4. Пути движения транспортных средств к местам разгрузки/погрузки и рекомендуемые безопасные пути передвижения детей по территории МДОУ «Д/с № 21»




- проезжая часть



- место разгрузки/выгрузки



- ограждение МДОУ «Д/с № 21»



- въезд/выезд транспортных средств



- движение транспортных средств по территории МДОУ «Д/с № 21»



- движение воспитанников по территории МДОУ «Д/с № 21»

**II. Информация об обеспечении безопасности перевозок детей
специальным транспортным средством (автобусом).**

МДОУ «Д/с № 21» не располагает транспортными средствами, осуществляющими перевозку воспитанников за территорию МДОУ.